



Zu bebauendes Flurstück

Flurstück 14, Gemarkung Lurchingen

Gebietszugehörigkeit: Markt Fischdorf
Landkreis Fischstadt
Bezirk Oberbayern

Lage: Nähe Zikadenweg

Fläche: 1 793 m²

Angaben zu Buchung und Eigentum

Buchungsart: Grundstück

Eigentümer: Rotaugé, Roland
Schnakenstraße 2
97881 Bornhausen

Rotaugé, Rosa
Schnakenstraße 2
97881 Bornhausen

Benachbarte Flurstücke

Flurstück 12, Gemarkung Lurchingen

Gebietszugehörigkeit: Markt Fischdorf
Landkreis Fischstadt
Bezirk Oberbayern

Angaben zu Buchung und Eigentum

Buchungsart: Grundstück

Eigentümer: Wels, Werner
Zikadenweg 12
97882 Bornhausen

Auszug aus dem Liegenschaftskataster

zur Bauvorlage nach
§7 Abs. 1 BauVorIV

Erstellt am 30.09.2024

Flurstück 13, Gemarkung Lurchingen

Gebietszugehörigkeit: Markt Fischdorf
Landkreis Fischstadt
Bezirk Oberbayern

Angaben zu Buchung und Eigentum

Buchungsart: Grundstück
Eigentümer: Wels, Werner
Zikadenweg 12
97882 Bornhausen

Flurstück 15, Gemarkung Lurchingen

Gebietszugehörigkeit: Markt Fischdorf
Landkreis Fischstadt
Bezirk Oberbayern

Angaben zu Buchung und Eigentum

Buchungsart: Grundstück
Eigentümer: Rotfeder, Roger
Zikadenweg 3
97882 Bornhausen
Rotfeder, Rosemarie
Zikadenweg 3
97882 Bornhausen

Flurstück 26, Gemarkung Lurchingen

Gebietszugehörigkeit: Markt Fischdorf
Landkreis Fischstadt
Bezirk Oberbayern

Angaben zu Buchung und Eigentum

Buchungsart: Grundstück

Auszug aus dem Liegenschaftskataster

zur Bauvorlage nach
§7 Abs. 1 BauVorIV

Erstellt am 30.09.2024

Eigentümer: Rotauge, Roland
Schnakenstraße 2
97881 Bornhausen

Rotauge, Rosa
Schnakenstraße 2
97881 Bornhausen

Flurstück 28, Gemarkung Lurchingen

Gebietszugehörigkeit: Markt Fischdorf
Landkreis Fischstadt
Bezirk Oberbayern

Angaben zu Buchung und Eigentum

Buchungsart: Grundstück
Eigentümer: Freistaat Bayern

Laube, Laura
Schnakenstraße 7
97882 Bornhausen

Flurstück 237, Gemarkung Lurchingen

Gebietszugehörigkeit: Markt Fischdorf
Landkreis Fischstadt
Bezirk Oberbayern

Angaben zu Buchung und Eigentum

Buchungsart: Grundstück
Eigentümer: Bachforelle, Barnabas
Weidenweg 11
97950 Molchbach

Barbe, Barbara
Mückenweg 2
97882 Bornhausen

Schied, Sibylle
Mückenweg 4
97882 Bornhausen

Auszug aus dem Liegenschaftskataster

zur Bauvorlage nach
§7 Abs. 1 BauVorIV




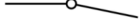

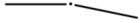
Erstellt am 30.09.2024

	Schleie, Sebastian Mückenweg 4 97882 Bornhausen IRLAND
Buchungsart:	Grundstück
Eigentümer:	Güster, Günter Schnakenstraße 97882 Bornhausen
	Rutte, Ruth Stelzenweg 30 97882 Bornhausen
	Waller, Waltraud Krebsstraße 5 97882 Bornhausen
	Wels, Werner Zikadenweg 12 97882 Bornhausen





Legende zur Flurkarte




Flurstück

-  Flurstücksgrenze
- 3285** Flurstücksnummer
-  Zusammengehörende Flurstücksteile
-  Nicht festgestellte Flurstücksgrenze
-  Abgemarkter Grenzpunkt
-  Grenzpunkt ohne Abmarkung
-  Grenzpunkt, Abmarkung nach Quellenlage nicht zu spezifizieren

















Gebietsgrenze

-  Grenze der Gemarkung
-  Grenze der Gemeinde
-  Grenze des Landkreises
-  Grenze der kreisfreien Stadt






Gesetzliche Festlegung

-  Bodenordnungsverfahren

Tatsächliche Nutzung

 Industrie- und Gewerbefläche	 Landwirtschaft Grünland
 Wald	 Gehölz
 Fließgewässer	 Stehendes Gewässer
 Unkultivierte Fläche	 Hafenbecken
 Sumpf	 Moor
 Spielplatz / Bolzplatz	 Wildpark
 Flugverkehr / Segelfluggelände	 Parkplatz
 Campingplatz	 Park

Gebäude

-  Wohngebäude
-  Gebäude für Wirtschaft oder Gewerbe
-  Umspannstation
-  Gebäude für öffentliche Zwecke
-  Gebäude mit Hausnummer

Lagebezeichnung mit Hausnummer;
Gebäude im Kataster noch nicht erfasst, bzw. noch nicht gebaut

HsNr. 20

Geodätische Grundlage

Amtliches Lagereferenzsystem ist das weltweite **Universale Transversale Mercator-System – UTM**


Bezugssystem ist ETRS89; Bezugsellipsoid: GRS80 mit 6° - Meridianstreifen; Bayern liegt in den Zonen 32 und 33; 32689699,83 (E) Rechtswert in Metern mit führender Zonenangabe

5338331,78 (N) Hochwert in Metern (Abstand vom Äquator)

Hinweis

Unsere ausführliche Legende finden Sie unter <https://www.geodaten.bayern.de/flurkarte/legende.pdf>

oder schnell und einfach mit unserem QR-Code.



Ein Service der Bayerischen Vermessungsverwaltung.